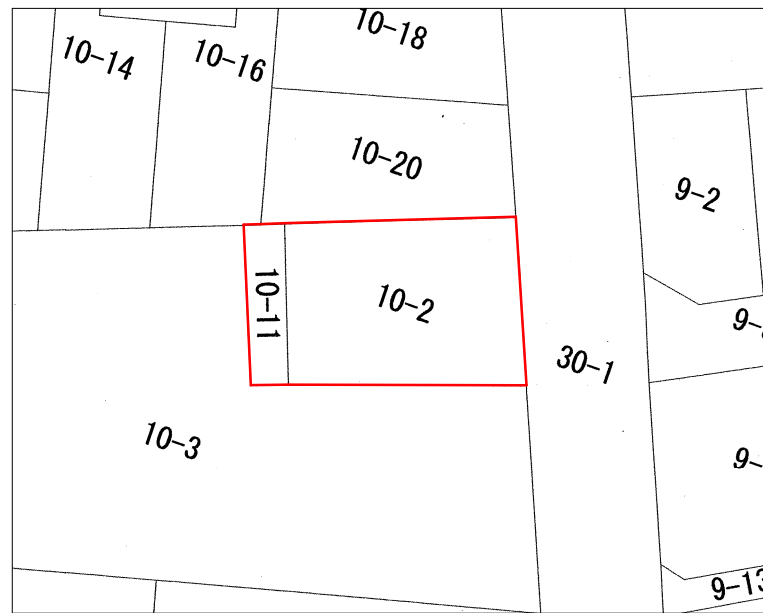


公図写 S=1:500



求積表

地番	10-2				
NO	Xn	Yn	Yn+1-Yn-1	Xn · (Yn+1-Yn-1)	
K1	465.301	505.322	-14.280	-6644.498280	
K2	459.515	491.158	-10.108	-4644.777620	
K6	449.770	495.214	18.609	8369.769930	
K7	455.024	509.767	10.224	4652.165376	
K8	465.033	505.438	-4.445	-2067.071685	
			合計	-334.412279	
			合計面積	167.2061395	
			地積	167.20	m ²

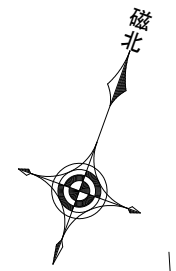
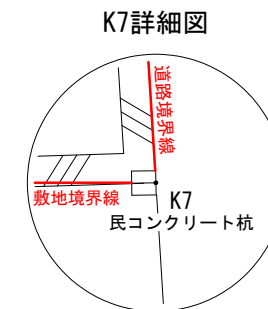
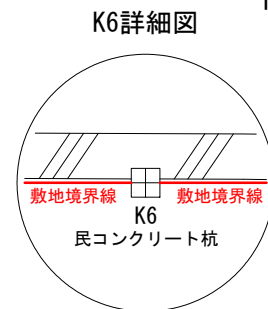
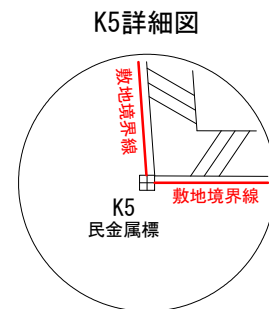
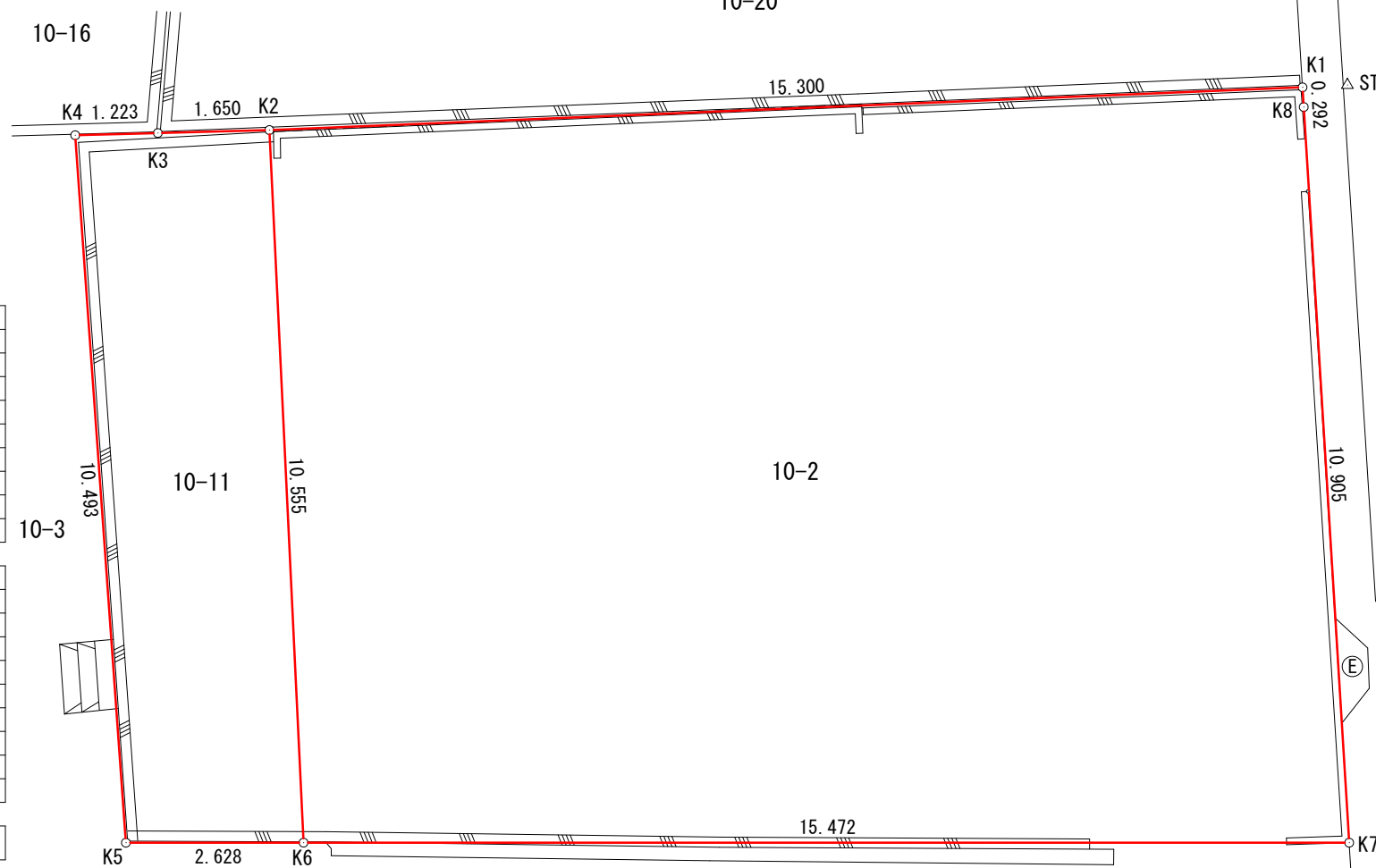
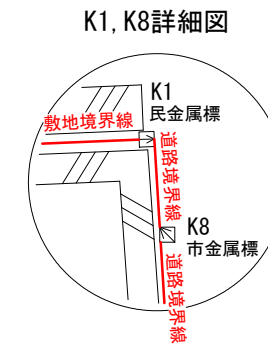
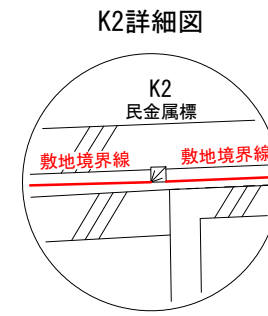
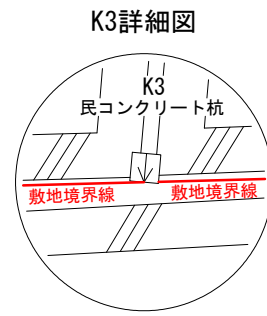
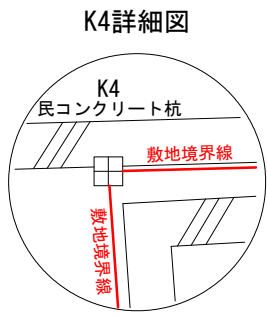
地番	10-11				
NO	Xn	Yn	Yn+1-Yn-1	Xn · (Yn+1-Yn-1)	
K2	459.515	491.158	-5.593	-2570.067395	
K3	458.913	489.621	-2.676	-1228.051188	
K4	458.467	488.482	3.121	1430.875507	
K5	448.877	492.742	6.732	3021.839964	
K6	449.770	495.214	-1.584	-712.435680	
			合計	-57.838792	
			合計面積	28.9193960	
			地積	28.91	m ²

総合計面積 196.1255355 m²

座標一覧表

点名	X座標	Y座標	備考
K1	465.301	505.322	民金属標
K2	459.515	491.158	民金属標
K3	458.913	489.621	民コンクリート杭
K4	458.467	488.482	民コンクリート杭
K5	448.877	492.742	民金属標
K6	449.770	495.214	民コンクリート杭
K7	455.024	509.767	民コンクリート杭
K8	465.033	505.438	市金属標
ST1	465.558	505.935	多角点(金属鉋)
ST2	451.966	512.572	多角点(金属鉋)

(任意座標)



特記事項

- 川崎市道水路境界確定済。
- 民有地境界確認済。

図面名

土地実測求積図

所在

川崎市宮前区有馬三丁目10番2ほか

縮尺

1:100

令和6年6月10日作成

作成者

川崎市宮前区東有馬三丁目18番1-201号
末吉土地家屋調査士事務所
土地家屋調査士 末吉謙一